



サ

ク

ツ

とさくま

2

かじりめ



自然 ver.



静岡大学生が佐久間をまち歩き！
佐久間のおすすめスポットを紹介します！



ホウジ峠

峠には、江戸末期に建てられた農家の古民家を移築した民俗文化伝承館があります。ここでは地元の加工グループ「野田やまびこ会」さんによって佐久間産のそばを使ったおいしいおそばを食べることができます。道中では、突然視界が開け佐久間の中心部を一望できる地元の方イ千オシの撮影スポットがあります。



天竜区佐久間町佐久間 1832-1
JR 佐久間駅から車で約 30 分

機織淵

遊歩道を 10 分ほど歩くと、高さ約 80m の滝があります。ここには、戦国の世の悲しい娘の民話が語り継がれています。雨の後は、ぬかるみで滑りやすくなってしまうので、天気の良い日がおすすめです！

龍王権現の滝より歩く時間が短いので、軽く運動がてらいかがですか？



天竜区佐久間町佐久間
県道 290 号線(県道水窪羽ヶ庄佐久間線)沿いに
龍王権現の滝より北へ 1km



大滝集落

標高 250m~350m にある天空の集落で、急傾斜の斜面には茶園が広がります。ここは「大滝」の名前の通り、天竜川をはさむ向かいの山に大きな滝があります。ある場所では、空中浮遊しているかのような写真撮影ができます。きっと面白い写真が撮れますよ！ぜひ探してみてください。



天竜区佐久間町大井 76
佐久間駅から車で 40 分



りゅうおうごんげん たき
龍王権現の滝

すし急な下り道を 15 分ほど歩くと川水が水面を叩きつける音が聞こえてきます。滝に着いた時には汗だくでしたが、滝の音が木々にこだまする風景に出会え、“来て良かった”と感じました。

遊歩道として整備してありますが訪れる際には滑りやすいので、足下にご注意ください。

2~3 台分の駐車場があります。



天竜区佐久間町佐久間
 県道 290 号線(県道水窪羽ヶ庄佐久間線)沿いに
 「龍王ごんげん遊歩道」の看板あり

浦川キャンプ村

自然を感じながら、安心・安全にバーベキューやキャンプを楽しめます。このそばにある天竜川の支流、大千瀬川の清流では水遊びが自由にでき、夏が暑い佐久間地域でも快適に過ごすことができます。

また春に咲く綺麗な桜も、この魅力のひとつです。



天竜区佐久間町浦川 3454-12
 J R 飯田線浦川駅より徒歩 5 分



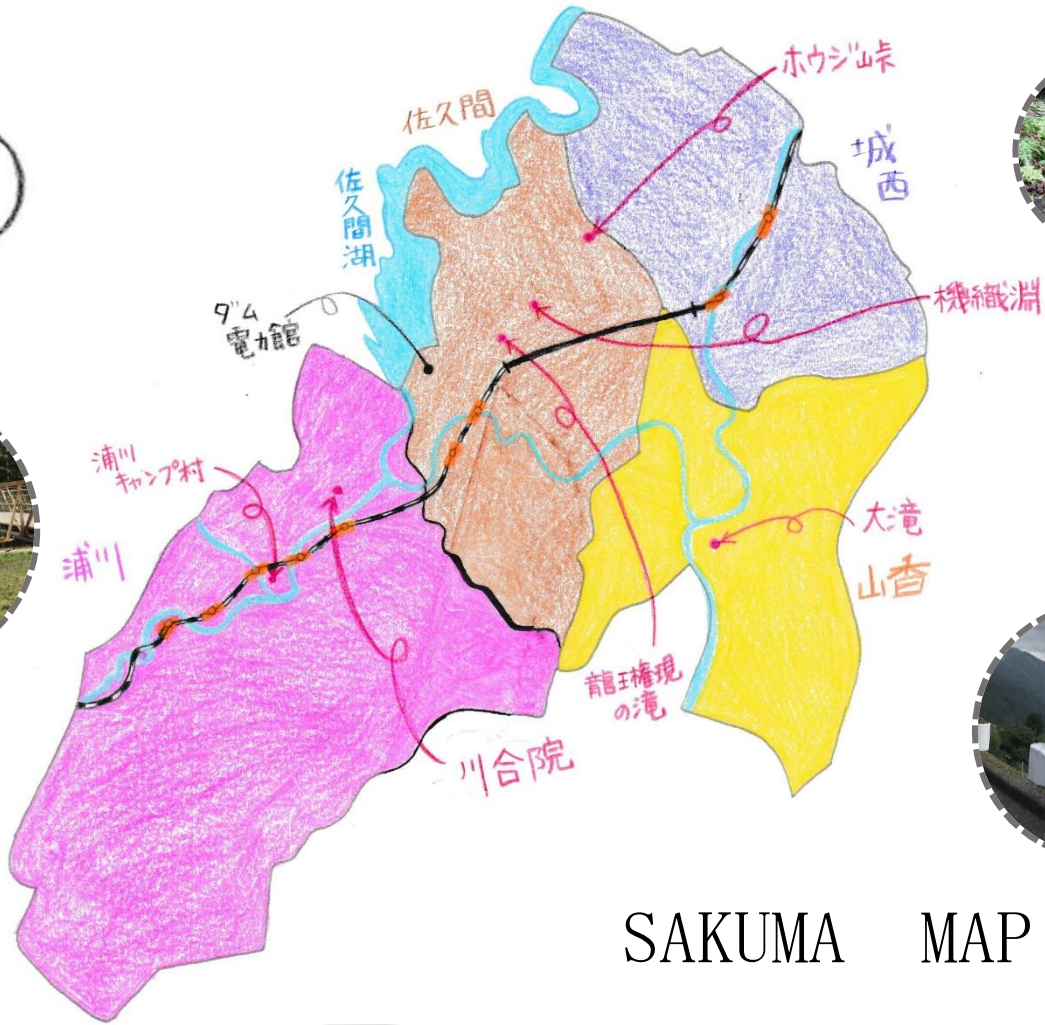
せんごういん
川合院

佐久間の由緒ある曹洞宗のお寺です。約 1km の遊歩道を辿り、境内の各所にある七福神を巡ることができます。秋には木々が赤く染まり、若者に話題の「インスタ映え」する写真が撮影できるはず!? ぜひ一度お参りをしてみたいかがでしょうか。

表紙の写真もココです!




天竜区佐久間町川合 835
 飯田線下川合駅から徒歩 12 分



SAKUMA MAP

「サクッとさくま」は私たちの活動と、佐久間の魅力を多くの方に知っていただきたいという思いで発行しています。二作目である今回は、「自然」をテーマに、私たちが訪れた場所を取り上げています。佐久間巡りのお供に加えていただけると、嬉しいです！



製作 2018.01.21 発行

静岡大学 地域創造学環

2年



きのした ゆうた
木下湧太



いがみ しょうた
伊神翔央汰



ささき なおと
佐々木直人




おおの みはる
大野美晴



やぶの かな
薮野華奈



かとう かえで
加藤 楓



ふじなみ まお
藤浪茉央

1年



すえひろさつき
末広 阜



しみず だいき
清水大暉



✉ E-mail

shizudai.sakuma@gmail.com